



Plan de circulation Quartier Solidarité Carnot

Demarche d'apaisement d'un quartier

Webinaire zones calmes 29 février 2024



Ville de Montreuil



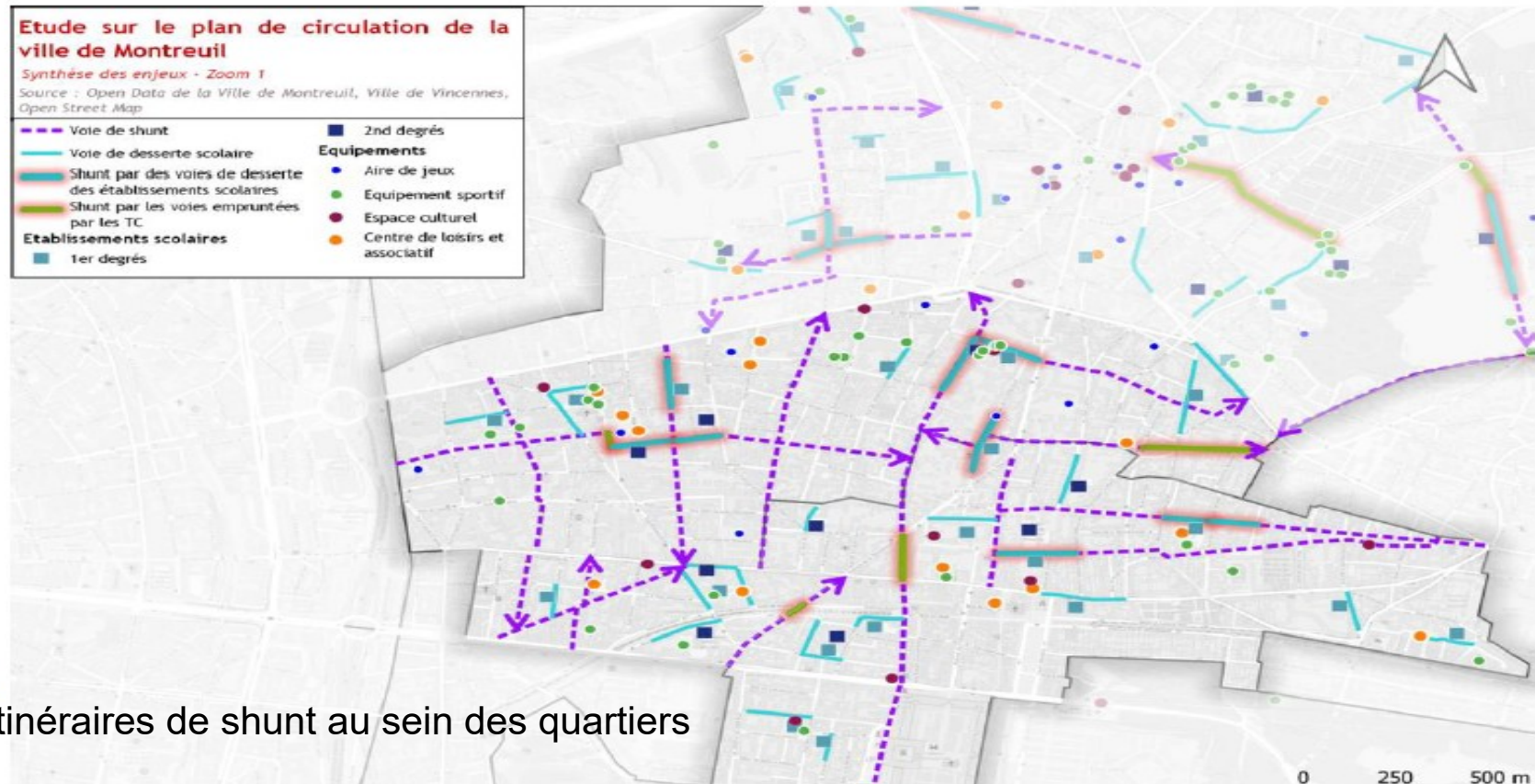
Expérimentation Quartier Solidarité Carnot

- Une démarche de projet par étapes
 - Études (finies)
 - La phase d'expérimentation (finie)
 - La phase pérennisation (en cours)
- Réflexions autour de la démarche

Étapes du projet d'apaisement du quartier Solidarité Carnot à Montreuil

1/ Études préalables

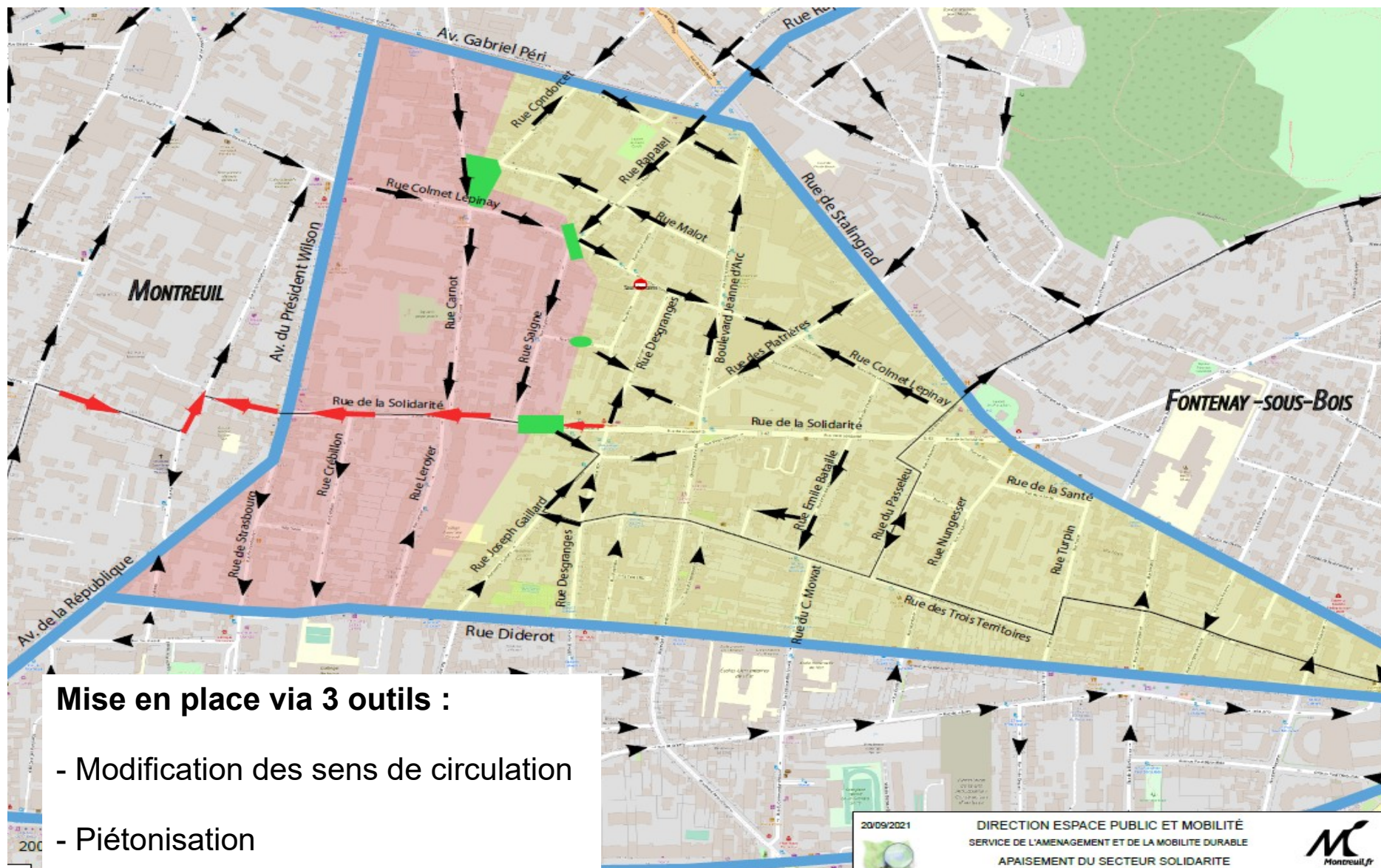
1^{er} semestre 2021 - Étude de trafic à une échelle large puis zoom sur le quartier Solidarité Carnot et Conception du plan de circulation



- Identification des itinéraires de shunt au sein des quartiers
- Puis construction d'un plan circulation par poches de circulations indépendantes

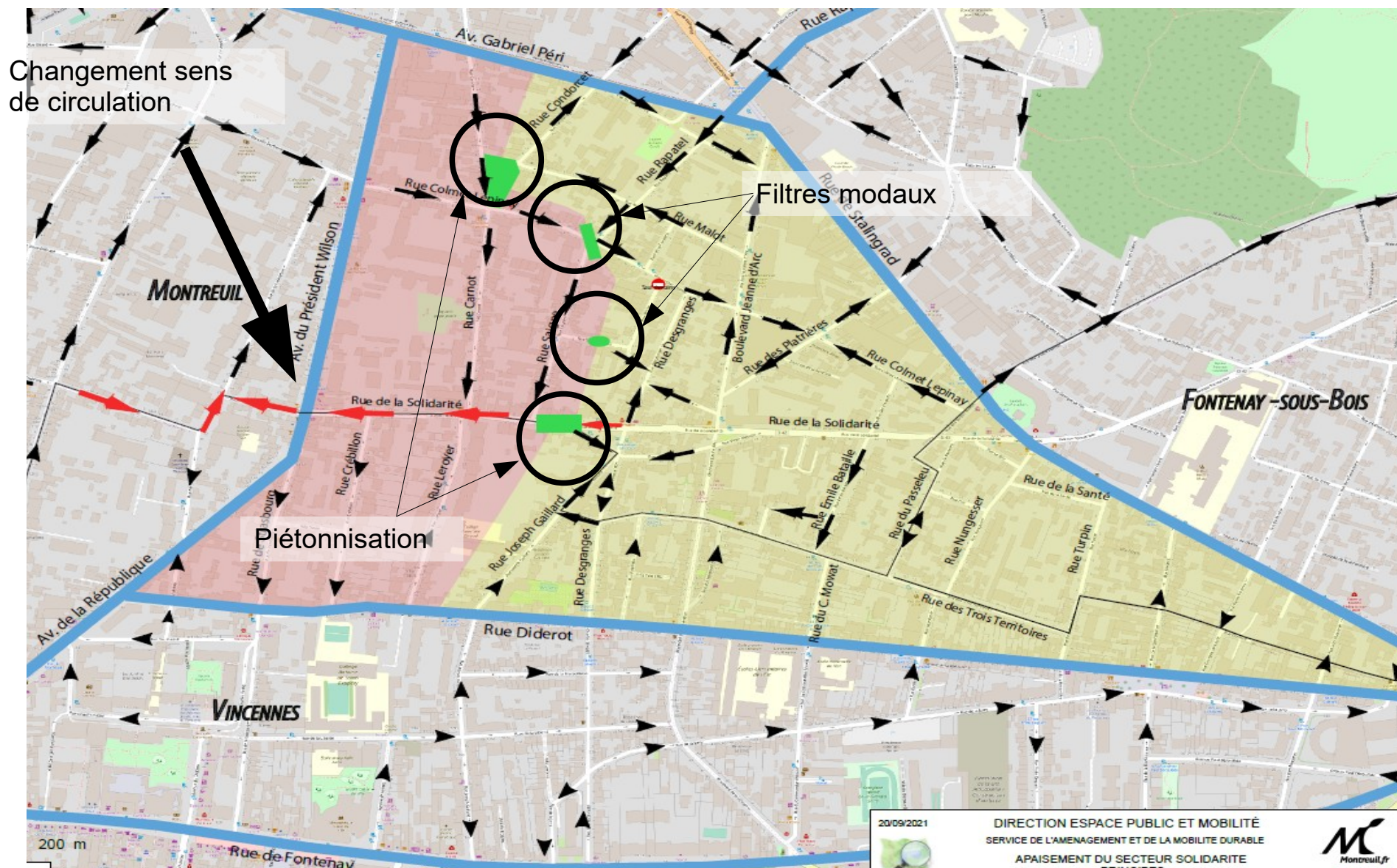
Apaisement du quartier Solidarités – Carnot

Expérimentation et plan des aménagements déployés à l'été 2021



Apaisement du quartier Solidarités – Carnot

Expérimentation et plan des aménagements déployés à l'été 2021



Étapes du projet d'apaisement du quartier Solidarité Carnot à Montreuil

- 1/ Études préalables
- **2/ Expérimentation**

Juin 2021 Présentation à la population

Juillet 2021 Mise en place du dispositif transitoire pour ce nouveau plan de circulation

Evolution du dispositif en cours

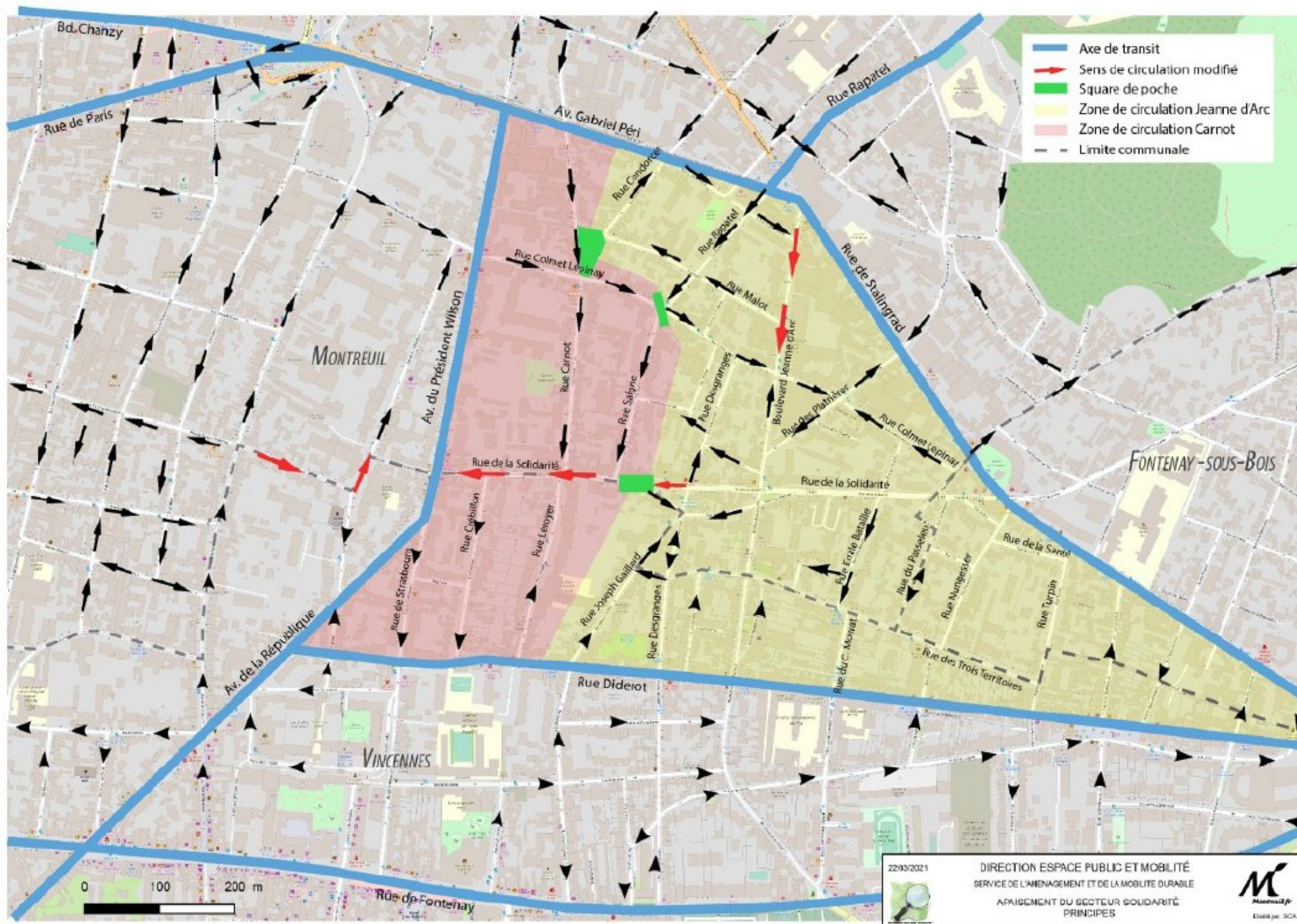
Novembre 2021 Bilan de l'expérimentation

Expérimentation Quartier Solidarité-Carnot

Le cadre de l'expérimentation a pu être ouvert grâce au déploiement qui a été réalisé par la ville de Montreuil des pistes transitoires au début de la crise sanitaire - déploiement d'aménagement provisoire à base de balisettes, marquages au sol et peintures

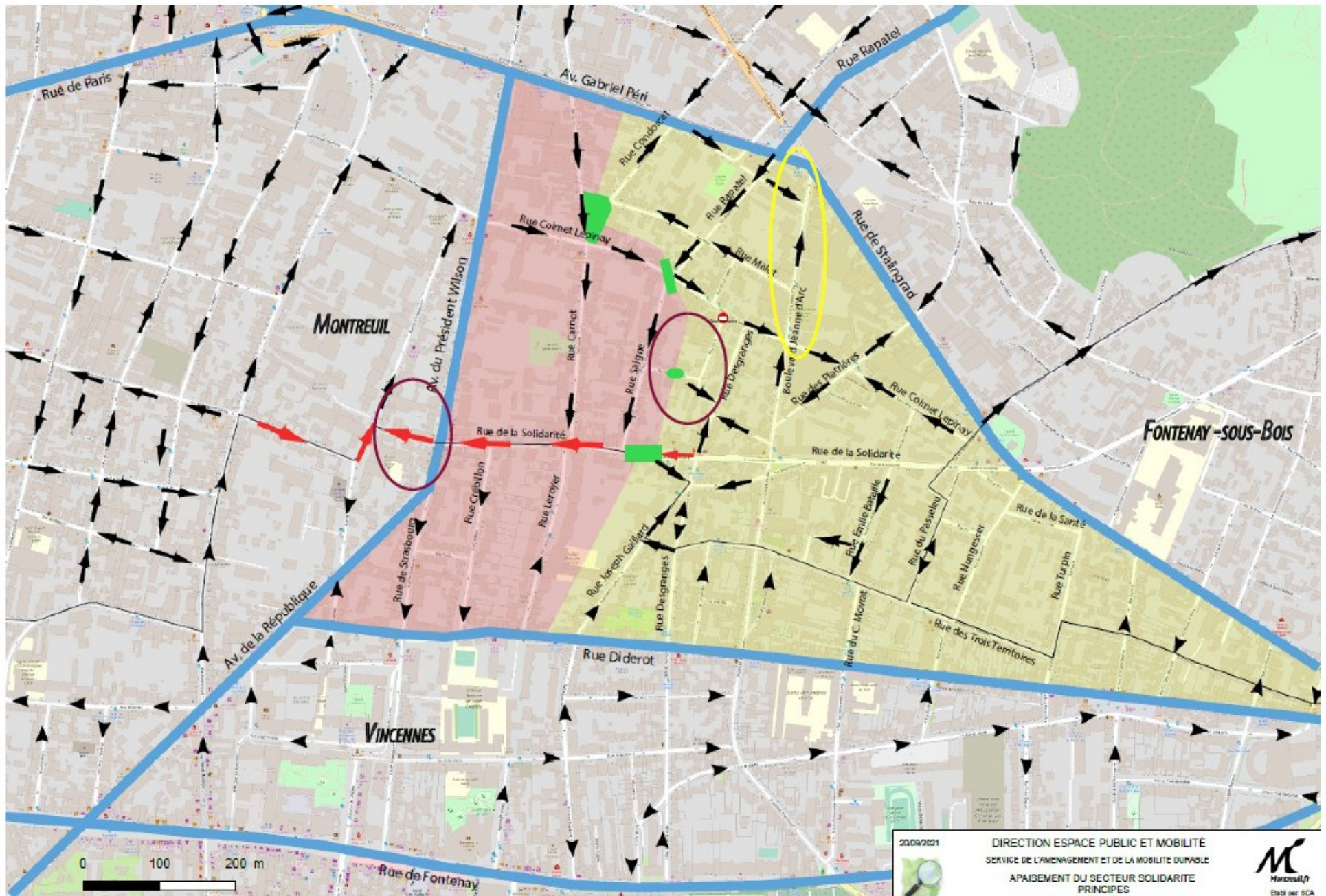


Projet initial présenté en juin 2021 aux habitants



Projet finalement réalisé pendant l'été

Des éléments prévus initialement qui n'ont pas été fait et la fermeture de Faltot qui a été réalisé à posteriori



Piétonisation Carnot



Filtre Colmet / Rapatel



Filtre rue Faltot



Piétonisation rue Solidarité



MÉTHODOLOGIE DE LA CONCERTATION



- 5 temps d'échanges – stand sur site pour aller à la rencontre des usagers et des habitants des différents secteurs du quartier
 - Ecole Louise Michel
20 personnes rencontrées
 - Boulevard Gabriel Péri
35 personnes rencontrées
 - Ecole Marcelin Berthelot
15 personnes rencontrées
 - Place Carnot
30 personnes rencontrées
 - Square Papa Poule
12 personnes rencontrées
- Des entretiens avec des commerçants de la rue de la Solidarité, la rue Marcellin Berthelot et à proximité de l'avenue Gabriel Péri
5 personnes entretenues
- Des entretiens avec des acteurs du quartier Le comité vélo, le conseil de quartier Solidarité – Carnot, une association Mendes France
6 personnes entretenues



PAR SECTEUR : SQUARES DE POCHE ET RUES APAISEES

« Si on réouvre rue Colmet c'est fini, ce sera la catastrophe ! Il y avait bien trop d'accidents à cet endroit »

« Je ne peux même plus accéder chez moi, et je dois faire un énorme détour pour aller à mon garage ! »

« C'était indispensable d'agir sur ces rues »



« Ca a coupé le quartier en deux, on est exclus du centre ! »

« J'ai tellement gagné en confort acoustique ! »

« Maintenant, on loue des salles ailleurs, celles de notre quartier sont inaccessibles »

« Il faut absolument réouvrir la rue de la solidarité, c'était le deuxième axe pour aller à Paris ! »

MÉTHODOLOGIE DE LA CONCERTATION

Démarche de concertation
> Aller vers tous les usagers

Nous avons été à la rencontre d'habitants qui se déplacent..

... et qui habitent dans différents secteurs...



A pied



A vélo



En voiture ou en scooter



En transport en commun

- Rue Saigne / Carnot / Solidarité « Les rues apaisées »
- Rue Malot / Condorcet / Rapatel
- Nord du quartier Avenue Gabriel Péri / Président Wilson / Stalingrad

Des échanges constructifs

Si les habitants insistent sur toutes les problématiques qu'ils rencontrent, ils font également de nombreuses propositions de solutions.

Étapes du projet d'apaisement du quartier Solidarité Carnot à Montreuil

- 1/ Études préalables
- 2/ Expérimentation
- **3/ Pérénnisation du plan de circulation via l'aménagement des squares de poche**

Co-construction des espaces avec la population (questionnaire, ateliers, etc.)

Conception des projets

Réalisation progressive des aménagements en cours

- Square Carnot Automne/hiver 2022
- Square Colmet/Rapatel Été/Automne 2023
- Square Solidarité et Square Faltot à venir en 2024

Vers une pérennisation des 4 squares de poches

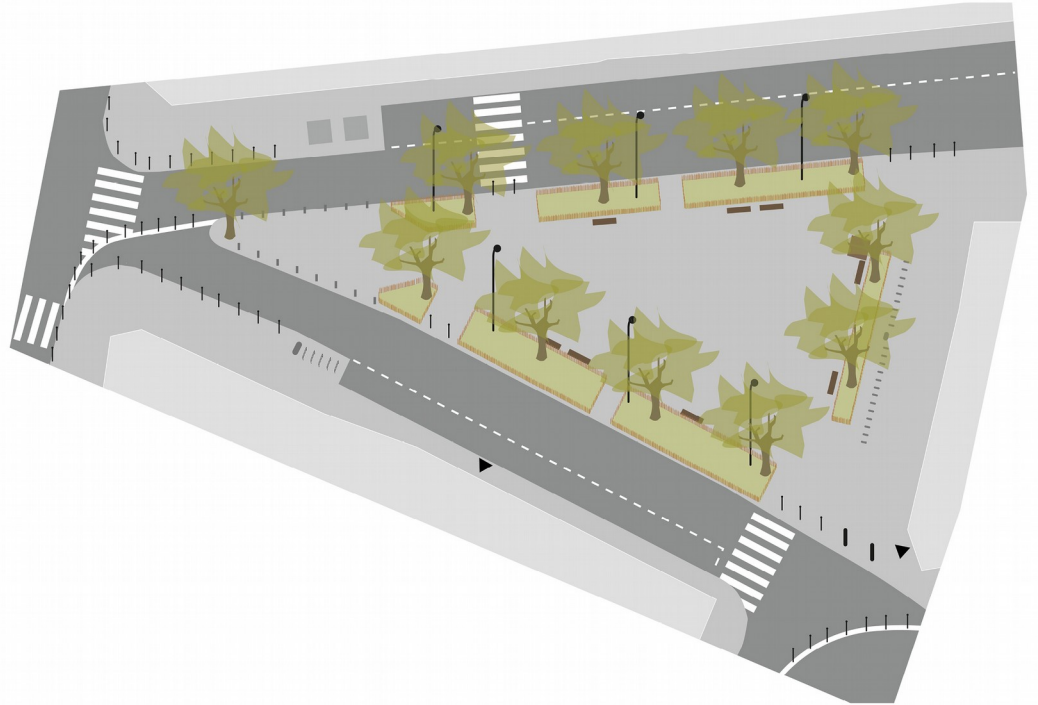
Volet concertation :

Questionnaire en ligne
2 Ateliers de co-construction

Accompagnement BE + Maitrise d'Oeuvre

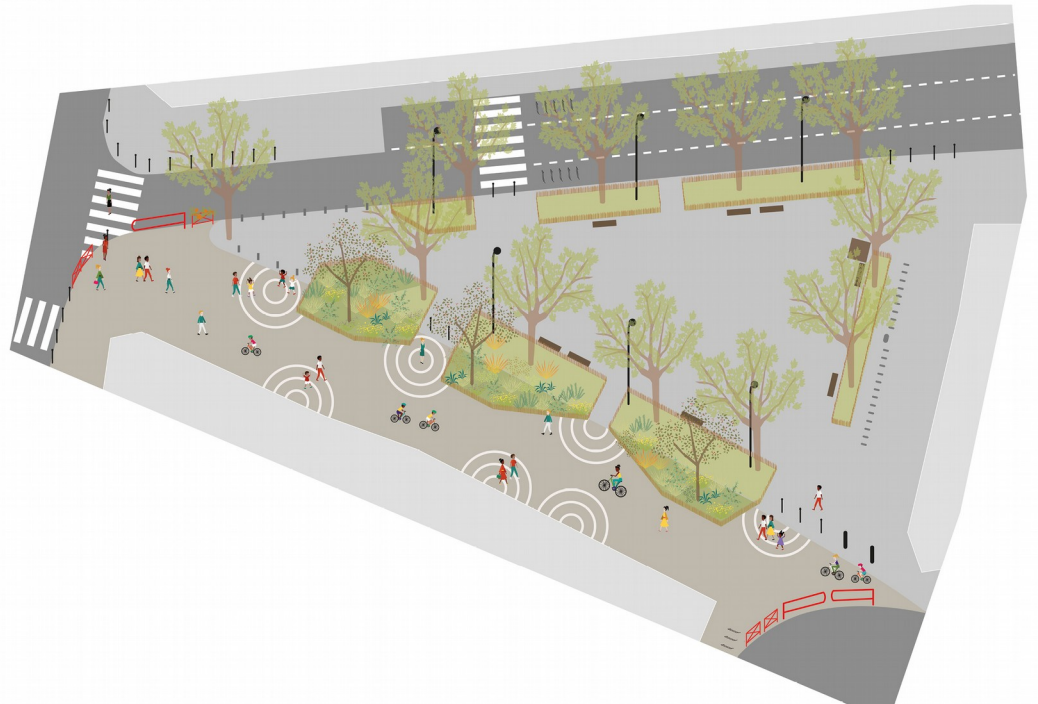


PLAN DE L'EXISTANT



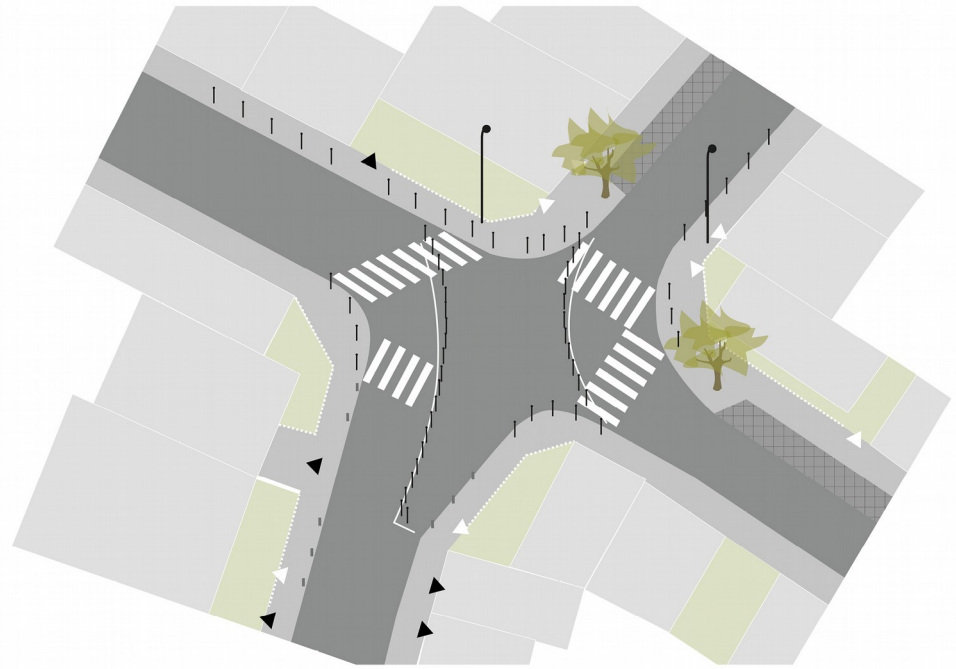
PLACE CARNOT

PLAN DE PROJET

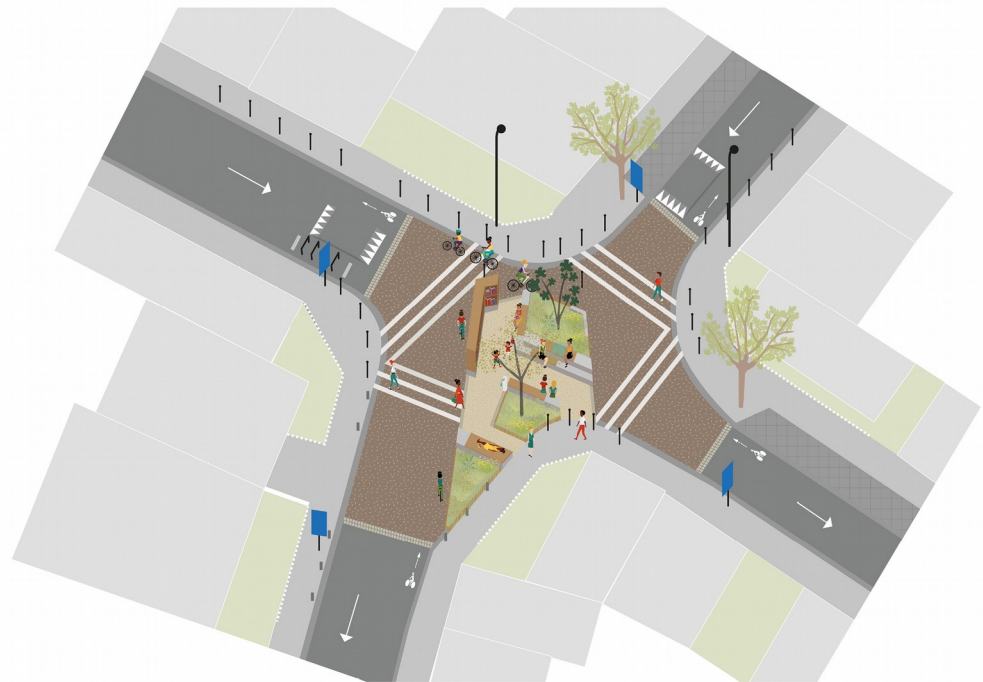


SQUARE RAPATEL

PLAN DE L'EXISTANT

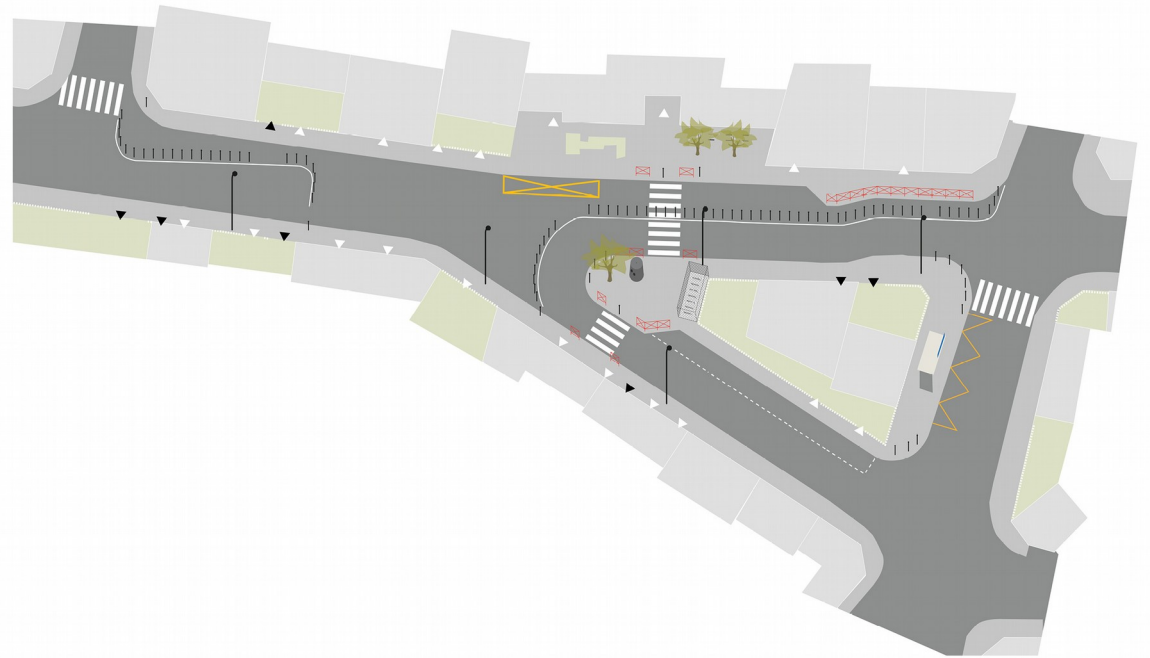


PLAN DE PROJET

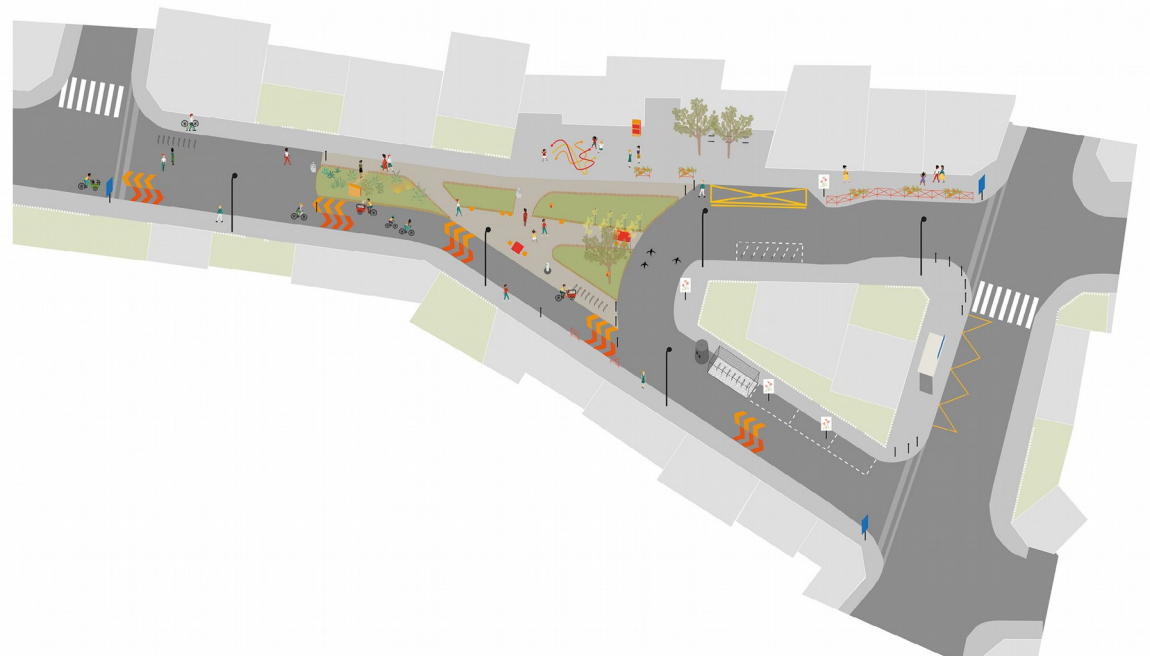


SQUARE SOLIDARITÉ

PLAN DE L'EXISTANT

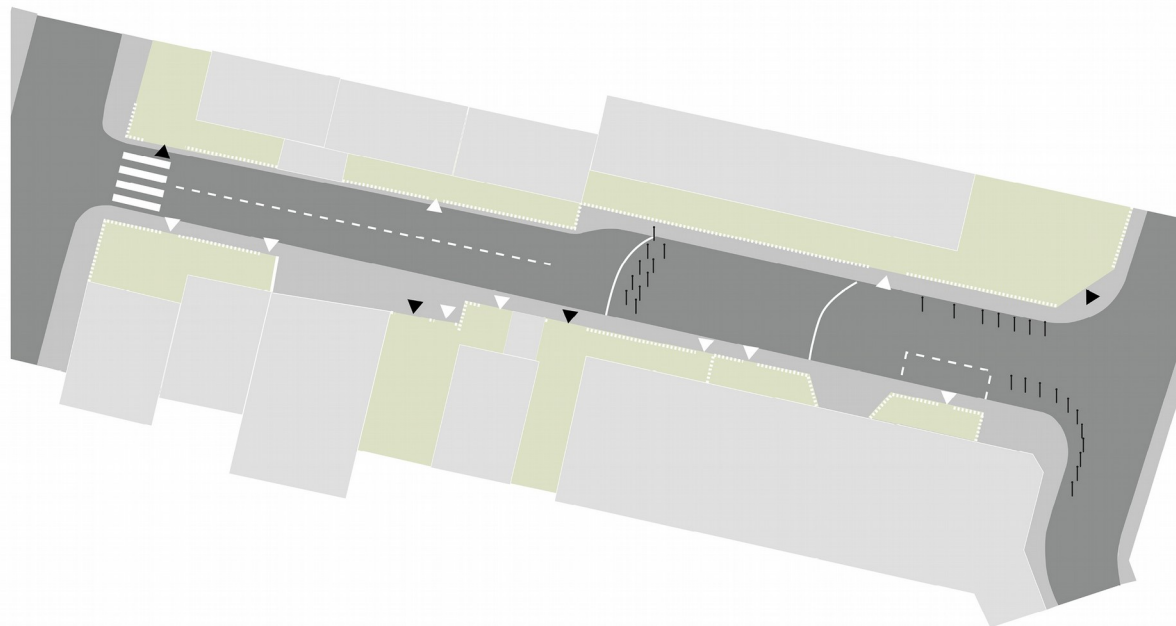


PLAN DE PROJET



SQUARE FALTOT

PLAN DE L'EXISTANT



PLAN DE PROJET





PLACE CARNOT



SQUARE RAPATEL



Réflexions autour de la démarche – Difficultés, clefs de réussites, enjeu bruit ...

